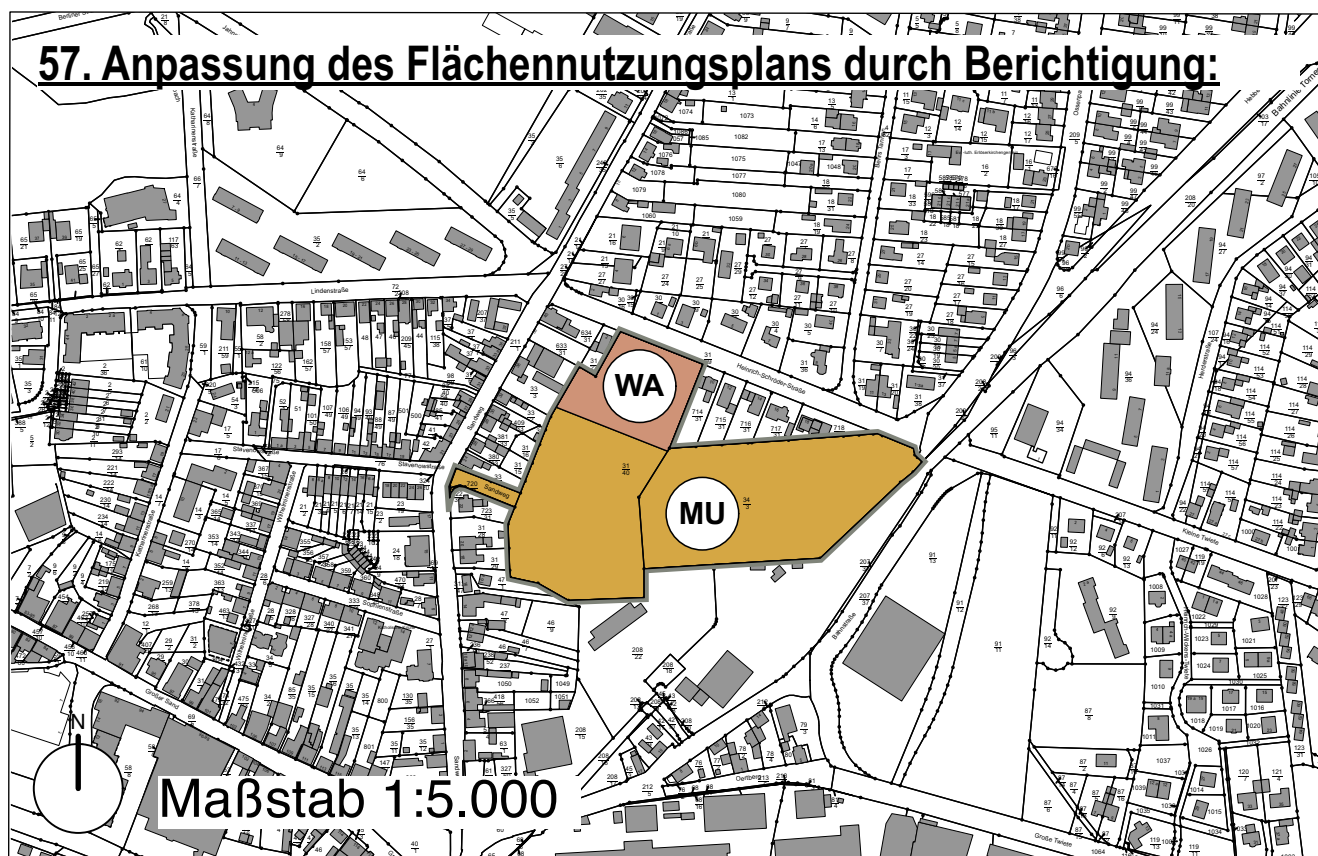
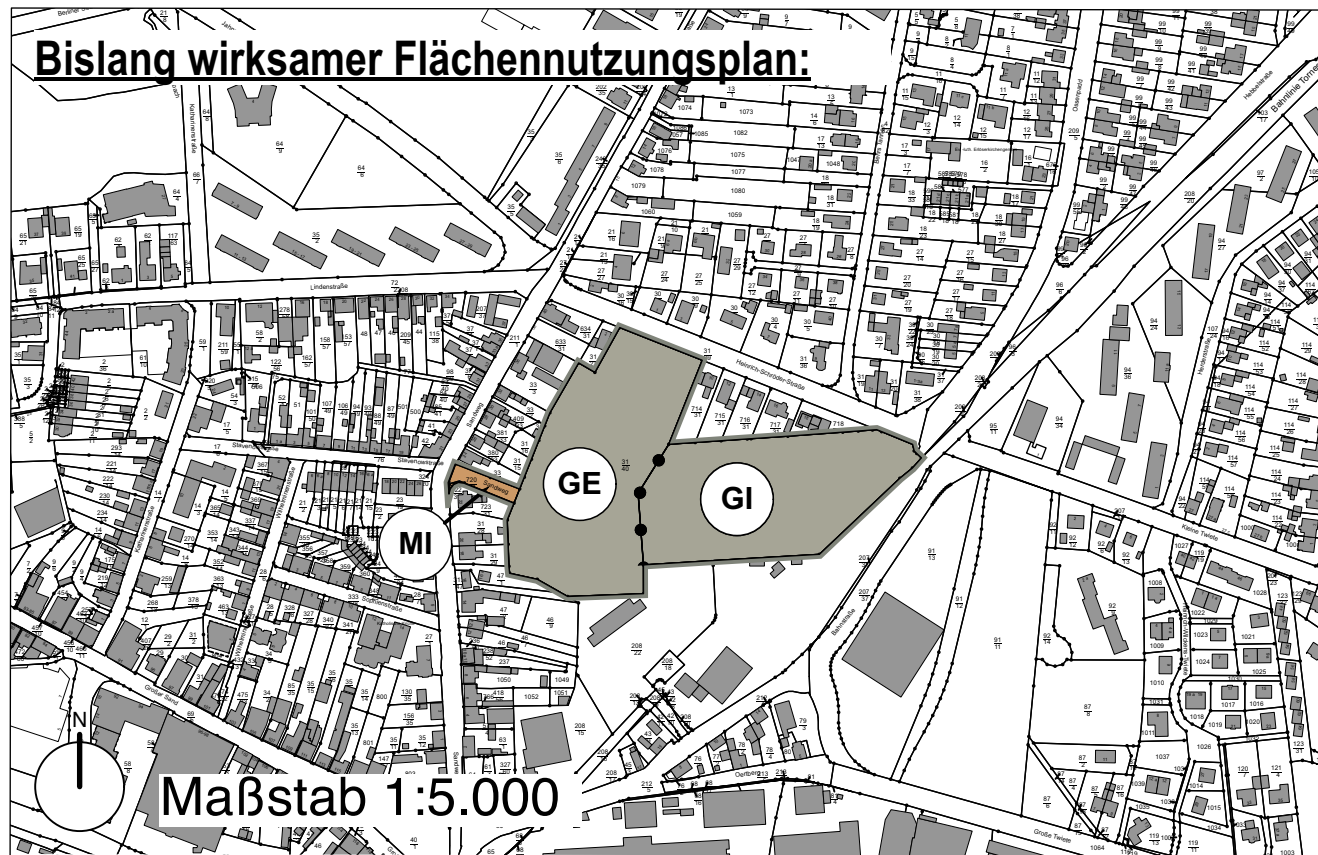


# 57. ANPASSUNG DES GEMEINSAMEN FLÄCHENNUTZUNGSPLANES DER GEMEINDEN UETERSEN, TORNESCH, MOOREGE UND HEIDGRABEN DURCH BERICHTIGUNG FÜR DAS GEBIET NORDWESTLICH DER BAHNSTRASSE, ÖSTLICH DES SANDWEGS UND SÜDLICH DER HEINRICH-SCHRÖDER-STRASSE



## ZEICHENERKLÄRUNG

### Art der baulichen Nutzung

- Allgemeines Wohngebiet
- Mischgebiet
- Urbanes Gebiet
- Gewerbegebiet
- Industriegebiet

### Sonstige Planzeichen

- Grenze des räumlichen Geltungsbereich der 57. Änderung des Flächennutzungsplans

### Planunterlage

- Vorhandene bauliche Anlagen
- Flurstücksgrenzen
- z.B. 31/40 Flurstücksbezeichnung

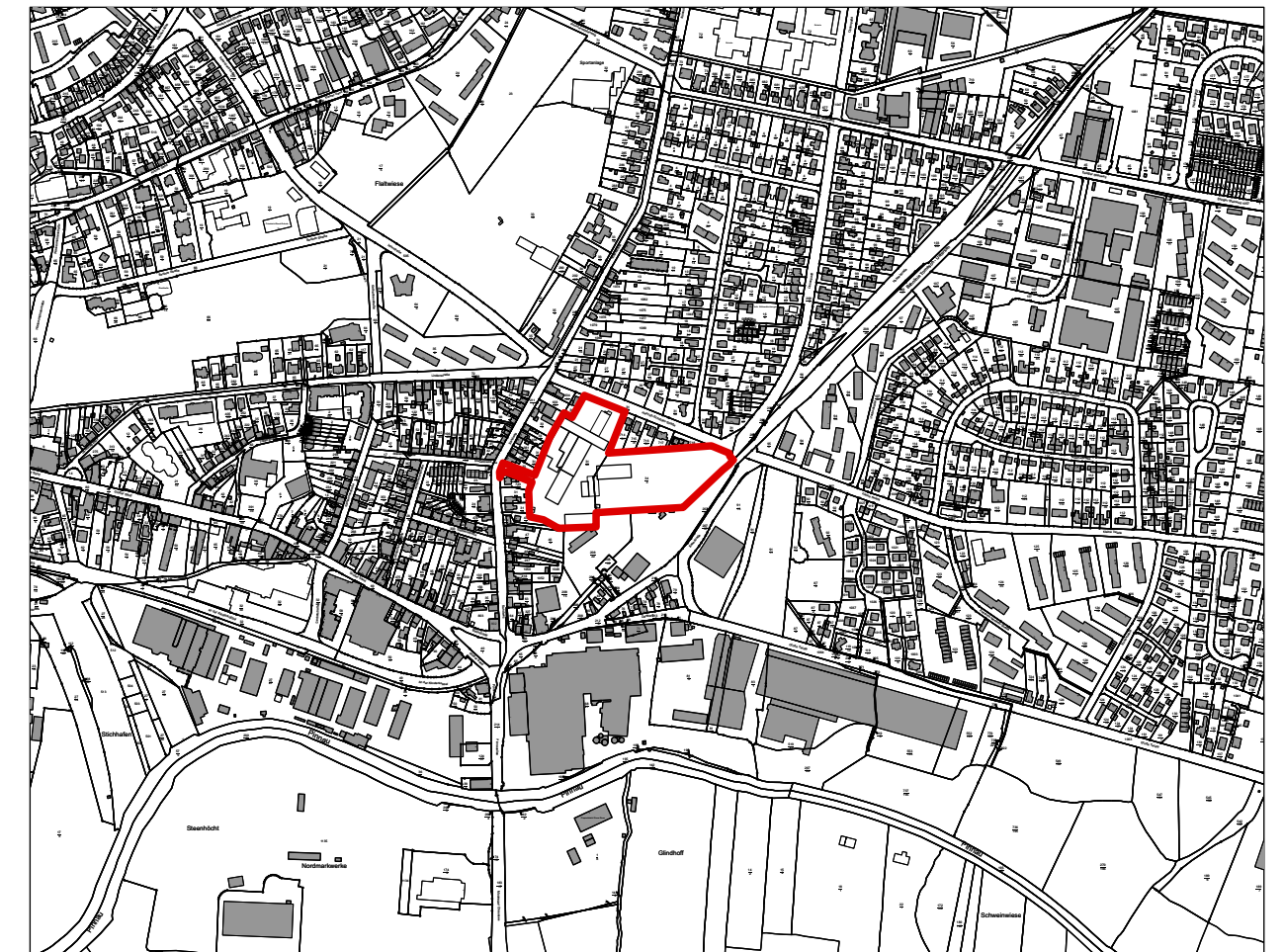
Der Flächennutzungsplan ist gemäß § 13 a Abs. 2 Nr. 2 BauGB durch Berichtigung und mit Beschluss der Ratsversammlung der Stadt Uetersen über den Bebauungsplan Nr. 118 vom ..... angepasst worden.

Uetersen, den .....

.....  
Die Bürgermeisterin

## ÜBERSICHTSPLAN

M 1 : 25.000



## STADT UETERSEN 57. Anpassung des Flächennutzungsplans durch Berichtigung

für das Gebiet

nordwestlich der Bahnstraße,  
östlich des Sandwegs und  
südlich der Heinrich-Schröder-Straße

Planungsbüro:

clausen-seggelke  
stadtplaner

Lippeltstraße 1, 20097 Hamburg  
fon: 040 - 28 40 34 - 0  
fax: 040 - 28 05 43 43  
mail@clausen-seggelke.de